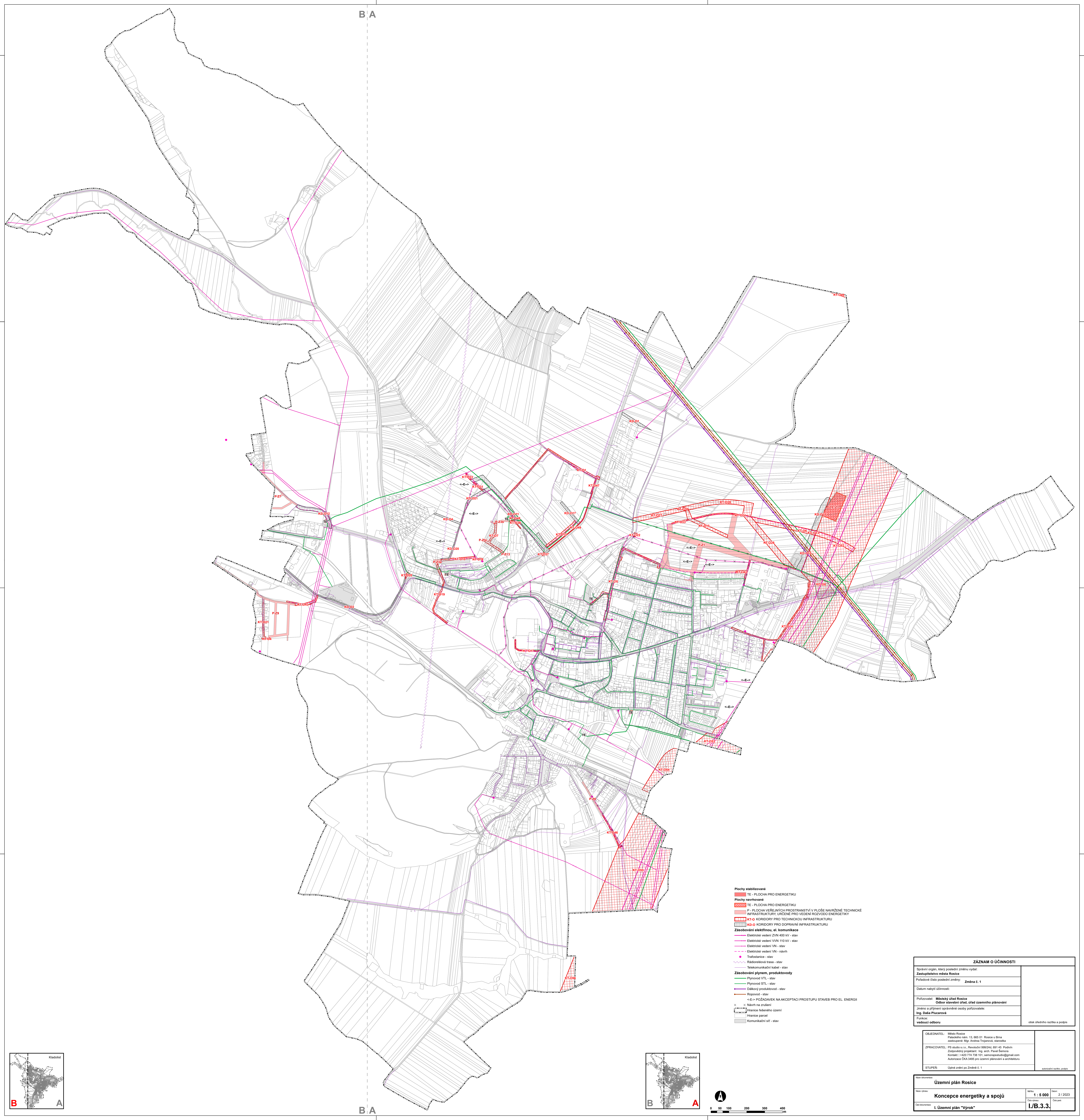


B A

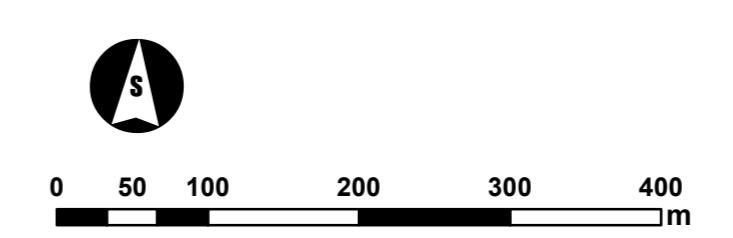
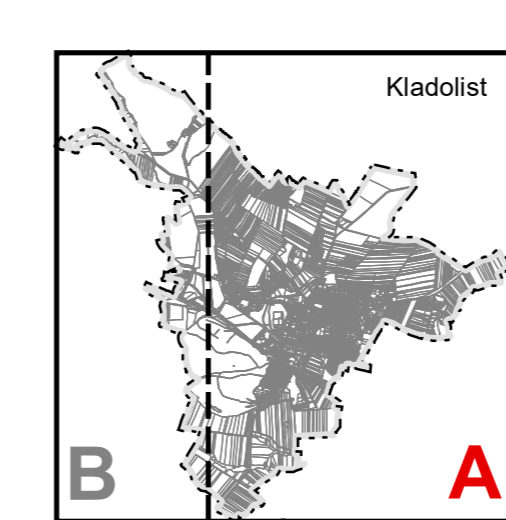
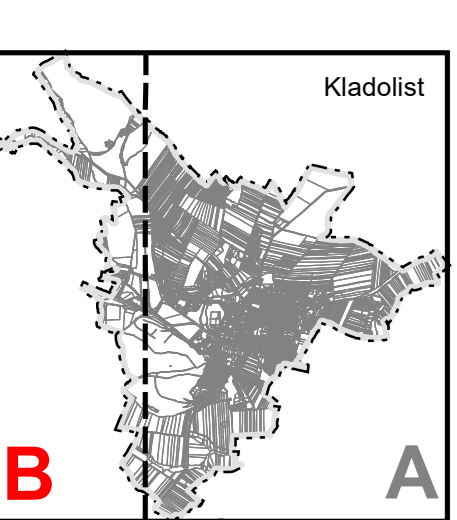


- Plochy stabilizované
- TE - PLOCHA PRO ENERGETIKU
- Plochy navrhované
- P. PLOCHA VEŘEJNÝCH PROSTORŮ V PLOŠE NAVRŽENÉ TECHNICKÉ INFRASTRUKTURY URČENÉ PRO VEDENÍ ROZVODŮ ENERGETIKY
- KT O KORIDORY PRO TECHNICKOU INFRASTRUKTURU
- KD O KORIDORY PRO OPRAVNĚNÍ INFRASTRUKTURY
- Zásobování elektrinou, el. komunikace**
- Elektrické vedení ZVN 400 kV - stav
- Elektrické vedení VVN 110 kV - stav
- Elektrické vedení VN - stav
- Elektrické vedení VN - návrh
- Traťostanice - stav
- Rádioroleťová trasa - stav
- Telekomunikační kabel - stav
- Zásobování plynem, produktovody**
- Plynovod VTL - stav
- Plynovod STL - stav
- Dálkový produktovod - stav
- Růpovod - stav
- E-> POŽADÁVEK NA AKCEPTACI PROSTUPU STAVĚ PRO EL. ENERGIÍ
- x x Návrh na zrušení
- - - - - hranice řešeného území
- - - - - hranice parcel
- - - - - komunikací síť - stav

ZÁZNAM O ÚČINNOSTI	
Správní orgán, který poslední změnu vydal: Zastupitelstvo města Rosice	
Poradové číslo poslední změny: Změna č. 1	
Datum nabytí účinnosti:	
Pořizovatel: Městský úřad Rosice Odbor stavební úřad, úřad územního plánování	
Jméno a příjmení odpovědné osoby pořizovatele: Ing. Daša Plucarová	
Funkce: vedoucí odboru	
otisk úředního razítka a podpis	

ODEMNATEL: Město Rosice Pálavského nám. 13, 665 01 Rosice u Brna zastoupené: Mgr. Andrej Tojčarov, starosta	
ZPRACOVATEL: PS studio s.r.o., Revoluční 999/246, 691 45 Podřívň Zastupující projektant: Ing. arch. Pavel Šamara Kontakt: +420 774 738 01, nemovestudio@gmail.com Autizace: ČKA 3495 pro územní plánování a architekturu	
STUPĚŇ: Úplně znená po Změně č. 1	

Územní plán Rosice			
Koncepce energetiky a spojů		Měřítko: 1 : 5 000	Datum: 2 / 2023
Územní plán "Vyrok"		I/B.3.3	



B A