

## VEŘEJNÉ PROSTRANSTVÍ 4 - KOMENSKÉHO NÁMĚSTÍ A OKOLÍ

# ORTOFOTO



- LEGENDA**

  - Hranice prostranství
  - Stromy (stav)
  - Jehličnatý strom - válečný (stav)
  - Stromy (návrh)
  - Kafe (návrh)
  - Vodní pvek (návrh)
  - Přesun budy Jana Amose Komenského
  - Parkovací místa
  - Parkovací plochy
  - Silniční komunikace
  - Plochy pro pěši, chodníky
  - Zeleň
  - Vodní plochy
  - Ozelenění střeš garáží

**SÍTĚ**

  - Vodovodní řád
  - Kanalizace - stav
  - Plynovod STL, NTL - záměr
  - Plynovod STL, NTL
  - Ventkovni vedení elektrické síť VN 1 - 35 kV
  - OP - nadzemního a podzemního elektrického vedení
  - Telekomunikační kabel

**PROBLÉMY**

  - Komunikace
  - Ostatní
  - Pěši
  - Využití
  - Zeleň


## SOUČASNÝ STAV




## VIZUALIZACE SÍDLIŠTĚ



## NÁMĚSTÍ - VARIANTA 2



## INSPIRACE






## POVRCHY

## VODNÍ PRVKY

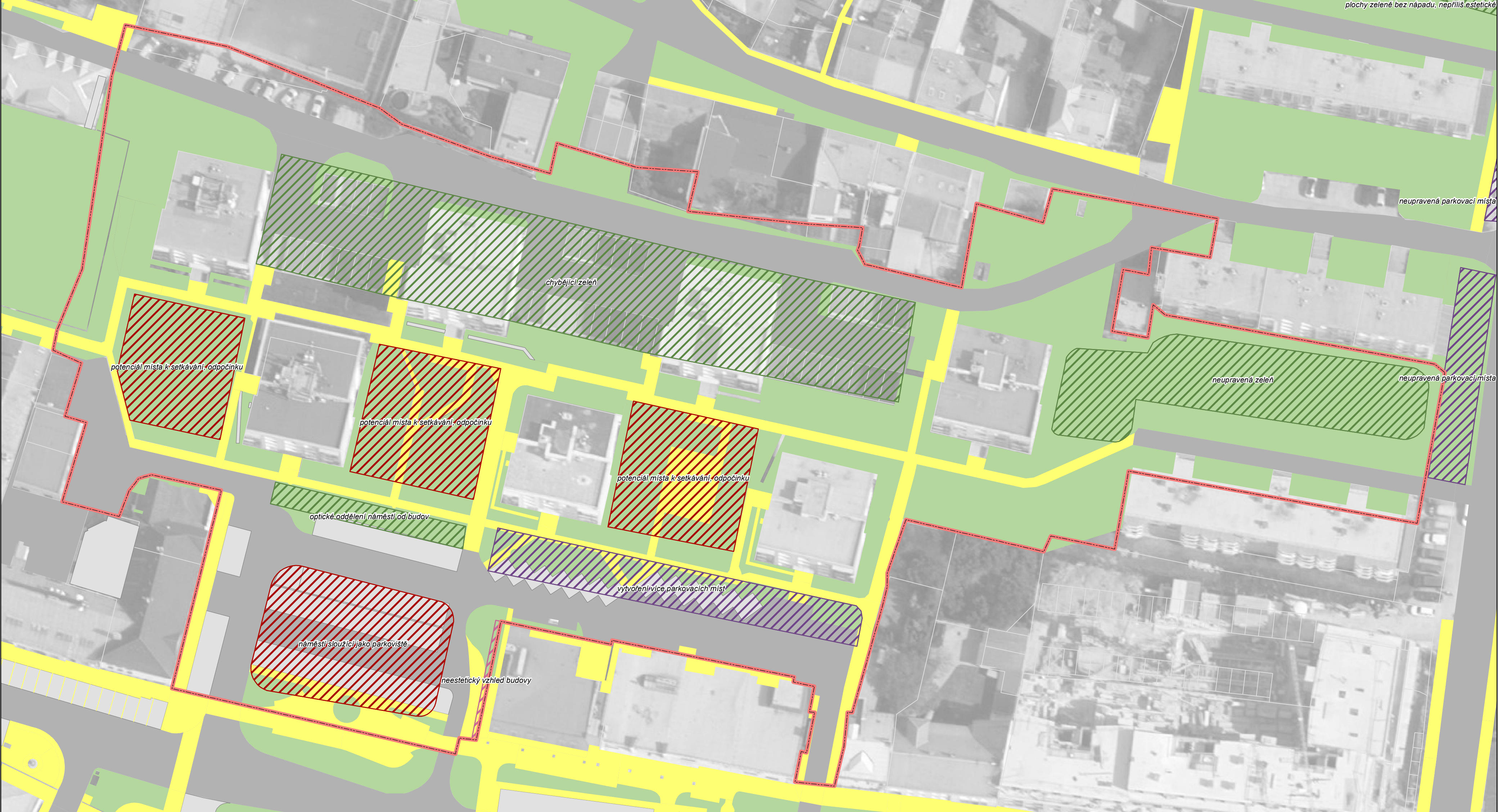


## STŘECHY



			
ÚZEMNÍ STUDIE VEŘEJNÝCH PROSTRANSTVÍ ROSICE			
Objednatel:	Město Rosice	Pořizovatel:	Městský úřad Rosice
Zhotovitel:	Institut regionálních informací, s.r.o. 		
Odbor a právně dle požadavků Odbor upravený podle závažnosti právního předpisu a projektové činnosti ve výstavbě:	Ing. arch. Michal Hadiač		
Číslo autorizace:	03 497		
Projektant:	Mgr. Denisa Janáčová Ing. Ondřej Remes		
KOMENSKÉHO NÁMĚSTÍ A OKOLÍ			Měřítko 1 : 500
			VP 4

## PROBLÉMOVÝ VÝKRES



## HLAVNÍ VÝKRES NÁVRHU (VARIANTA 1)



## HLAVNÍ VÝKRES NÁVRHU (VARIANTA 2)



## KOORDINAČNÍ VÝKRES

