



**Rozpis uzavírek a omezení:**

Úplná závírka silnice III/6021: od III/3842 v úseku 1,3 km ve směru k II/602

Úplná závírka silnice III/3842: mezi obcí Ostrovačice (ul. Na Šípu) a Žebětín (od ul. Drdy) v úseku 4,5 km

Omezení jízdního pruhu II/602 od konce obce Popůvky (ul. Vintrovna) v úseku 1,7 km směr Kývalka (stání BUS DPMB)

Omezení místních komunikací v MČ Žebětín (zamezení parkování v MČ)

Omezení místních komunikací v Ostrovačicích (zamezení parkování v obci)

Omezení jízdního pruhu Brno, ul. Kamenice mezi ul. Netroufalky a vjezdem do FN (stání BUS DPMB)

Omezení jízdního pruhu od D1 v ul. Bítešská (bezpečný příjezd na MOTO GP od D1)

Omezení pravých jízdních pruhů a odstavných pruhů Stará dálnice, sil. III/3844, MČ Žebětín a MČ Bystrc (parkování vozidel)

Omezení pravých jízdních pruhů a odstavných pruhů sil. I/23 od Kývalky směr Rosice po odbočení na Ivančice (parkování vozidel)

**SEZNAM PŘÍLOH :**

● - PD obsahující značení na MOKROU VARIANTU

Příloha 0-.....	Seznam příloh
Příloha 1- .....	Celkový přehled příloh
Příloha 1a-.....	Přehled uzavírek
● Příloha 2a-.....	Kývalka ,opatření na rampách - varianta NÁJEZD + navádění mokrá varianta
Příloha 2b-.....	Kývalka, opatření na rampách - varianta ROZJEZD
● Příloha 3a - .....	Velké „T,, II/602 - III/6021 .....- varianta NÁJEZD + navádění mokrá varianta
Příloha 3b - .....	Velké „T,, II/602 - III/6021 .....- varianta ROZJEZD
Příloha 4 - .....	Parkoviště VN III/6021 .....-varianta NÁJEZD i ROZJEZD
Příloha 5 - .....	Spojovací komunikace III/6021 u hl. Tribuny
Příloha 6 - .....	Malé „T,, III/6021 - III/3842
Příloha 7 - .....	Vjezd do areálu III/3842
● Příloha 8 - .....	Žebětín .....vyklizení v obci B28+ navádění mokrá varianta
Příloha 9 - .....	Ostrovačice...vyklizení v obci B28
● Příloha 10 - .....	P BUS DPMB II/602 + P BUS ul. Kamenice, Brno+ navádění mokrá varianta
Příloha 11a-.....	camping Ostrovačice NÁJEZD
Příloha 11b-.....	camping Ostrovačice ROZJEZD
Příloha 12 - .....	Kývalka - zjednosměrnění
● Příloha 13 - .....	VESELKA - objízdná trasa- navádění vozidel na P + navádění mokrá varianta
Příloha 14 - .....	Ostrovačice - Říčany- V.Knínice ... ROZJEZD (Neděle) Opatření Policie ČR
Příloha 15 - .....	Malé „T,, - III/6021 navádění kamiónů na GP
Příloha 16 - .....	Trasa vedení dopravy v úseku Domašov - Kývalka
Příloha 17 - .....	Bítešská I/23 - navádění vozidel z D1
● Příloha 18 - .....	Trasa vedení dopravy v úseku Jihlavská - Kohoutovice - II/602 + navádění mokrá varianta - Stará dálnice
● Příloha 19 a.....	Parkování na „Staré dálnici
● Příloha 19 b.....	Parkování na „Staré dálnici
● Příloha 19 c.....	Parkování na „Staré dálnici
● Příloha 20 a-.....	Parkování na I/23.
● Příloha 20 b.....	Parkování na I/23.

**ÚPLNÉ UZAVÍRKY : III/6021 Spojovací komunikace  
III/3842 Ostrovačice - Žebětín**

**Částečné uzavírky - III/3844 Kohoutovická - Bystrc (stará dálnice)  
- za mokra : I/23 Kývalka-Rosice**

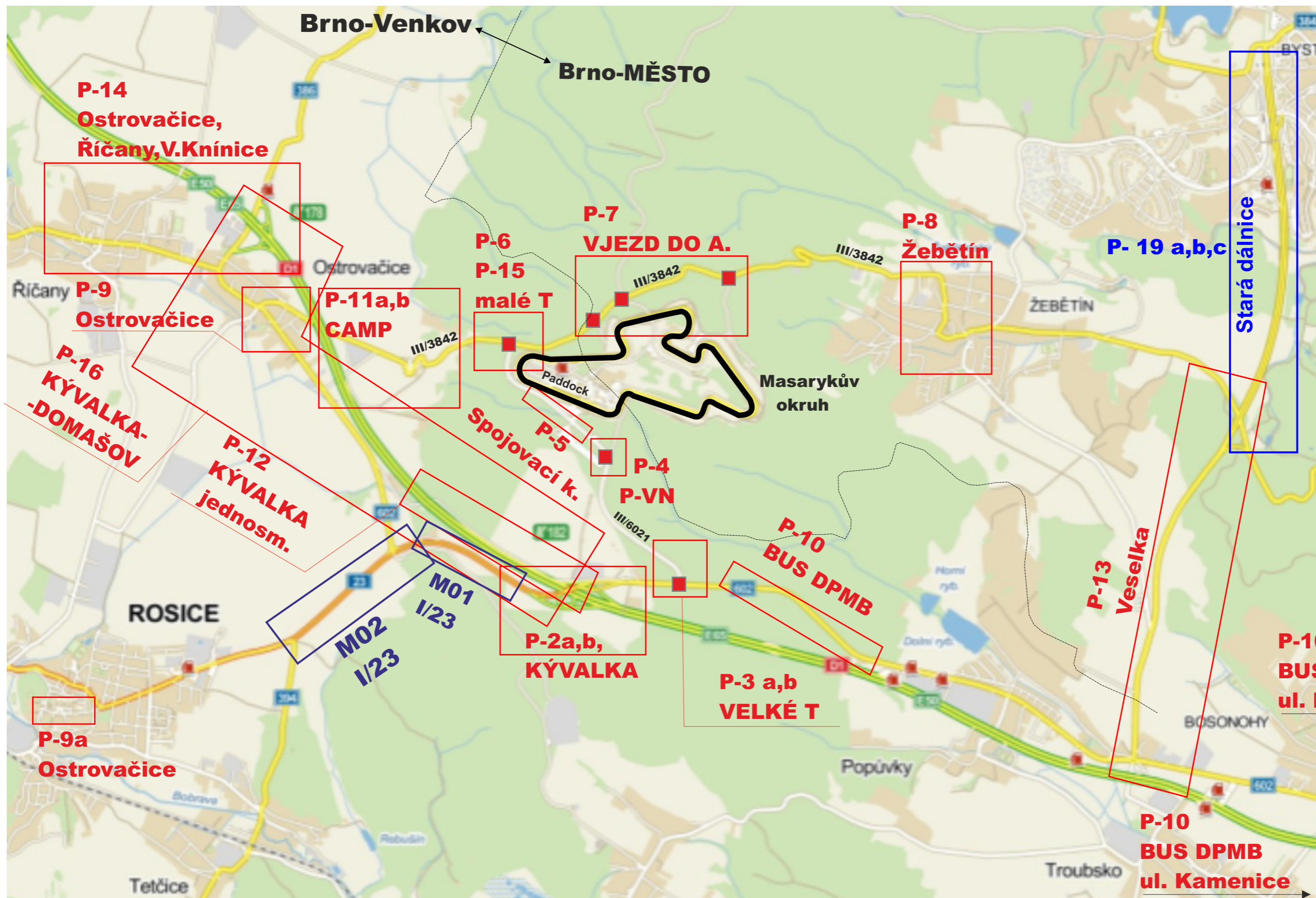
Dopravní opatření



Seznam příloh  
GRAND PRIX- PŘÍLOHA :


**PŘÍLOHA 0**

# CELKOVÝ PŘEHLED PŘÍLOH-KLAD LISTŮ - PŘÍLOH



číslo přílohy... 9

**P-9**



+ PŘÍLOHA 17  
Bítešská

+ PŘÍLOHA 18  
Jihlavská -  
Kohoutovice

+ PŘÍLOHA 19a,b,c  
Stará dálnice

+ PŘÍLOHA 20a,b  
I/23

P-10  
BUS DPMB  
ul. Kamenice

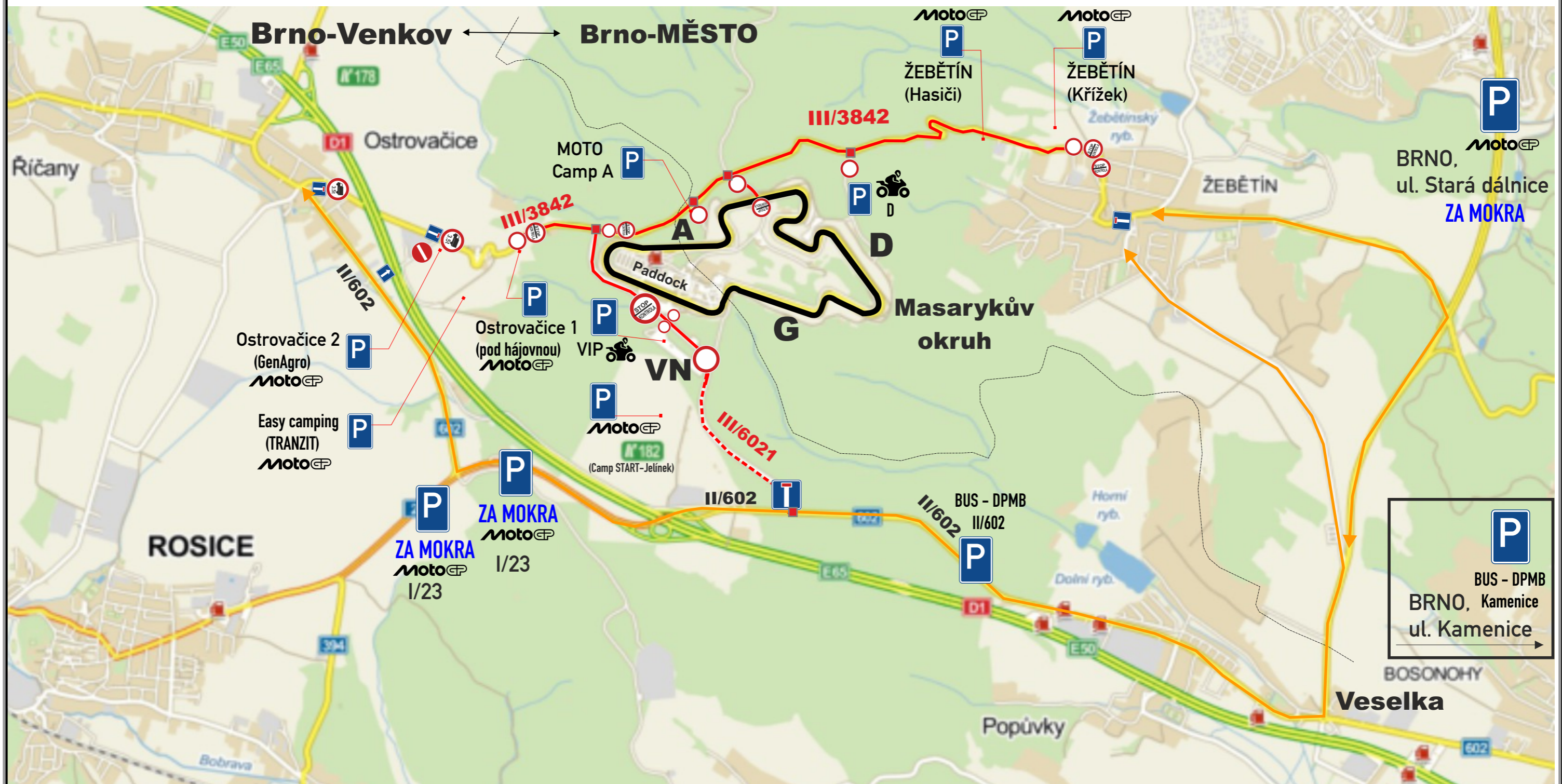
Dopravní opatření



Celkový přehled příloh  
GRAND PRIX- PŘÍLOHA :

PŘÍLOHA 1

# SCHÉMA UZAVÍREK, OMEZENÍ A OBJÍZDNÝCH TRAS



## Pozn. pro značení ve schématech :

ZNAČENÍ ZELENĚ VYZNAČENO - VARIANTA NA POKYN PČR, AMD pro různé varianty odklonů vozidel

ZNAČENÍ MODŘE VYZNAČENO - VARIANTA NA POKYN PČR, AMD - MOKRÁ VARIANTA - odklon vozidel za nepříznivého počasí na Starou dálnici, I/23

Dopravní opatření



Schéma uzavírek  
GRAND PRIX- PŘÍLOHA :

PŘÍLOHA 1a

stanovuje Brno-venkov  
Mú Šlapanice OD

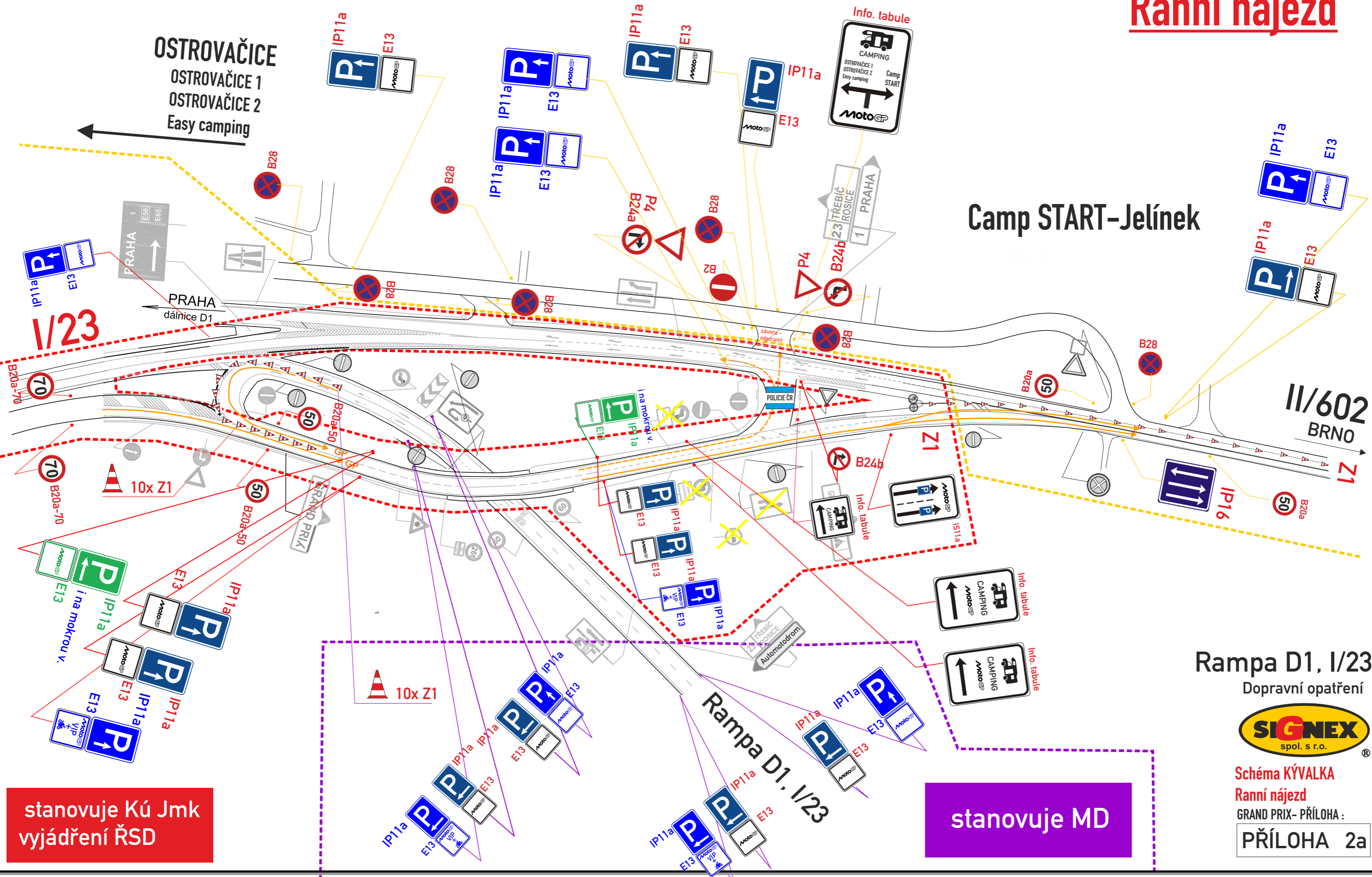
ZNAČENÍ ZELENĚ VYZNAČENO - VARIANTA NA POKYN PČR, AMD pro různé varianty odklonů vozidel  
ZNAČENÍ MODŘE VYZNAČENO - VARIANTA NA POKYN PČR, AMD - MOKRÁ VARIANTA - odklon vozidel  
za nepříznivého počasí na I/23

# KÝVALKA

## Ranní nájezd

OSTROVAČICE  
OSTROVAČICE 1  
OSTROVAČICE 2  
Easy camping

Camp START-Jelínek



stanovuje Kú Jmk  
vyjádření ŘSD

stanovuje MD

Rampa D1, I/23  
Dopravní opatření



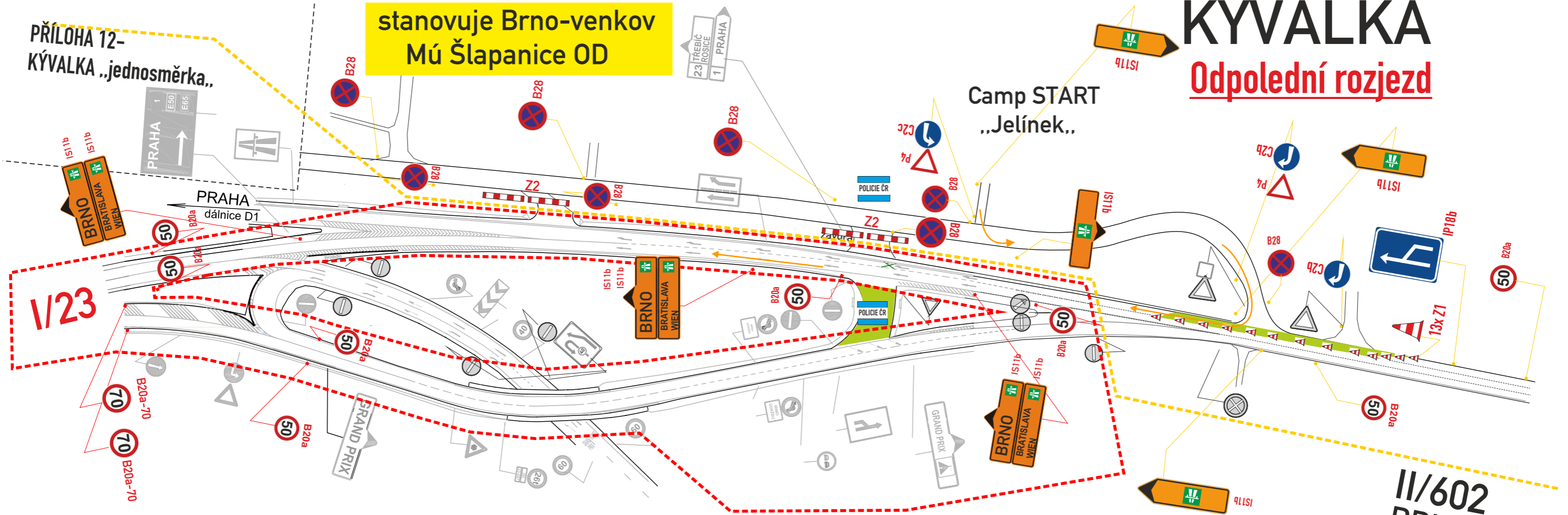
Schéma KÝVALKA  
Ranní nájezd  
GRAND PRIX - PŘÍLOHA :  
PŘÍLOHA 2a

# KÝVALKA

## Odpolední rozjezd

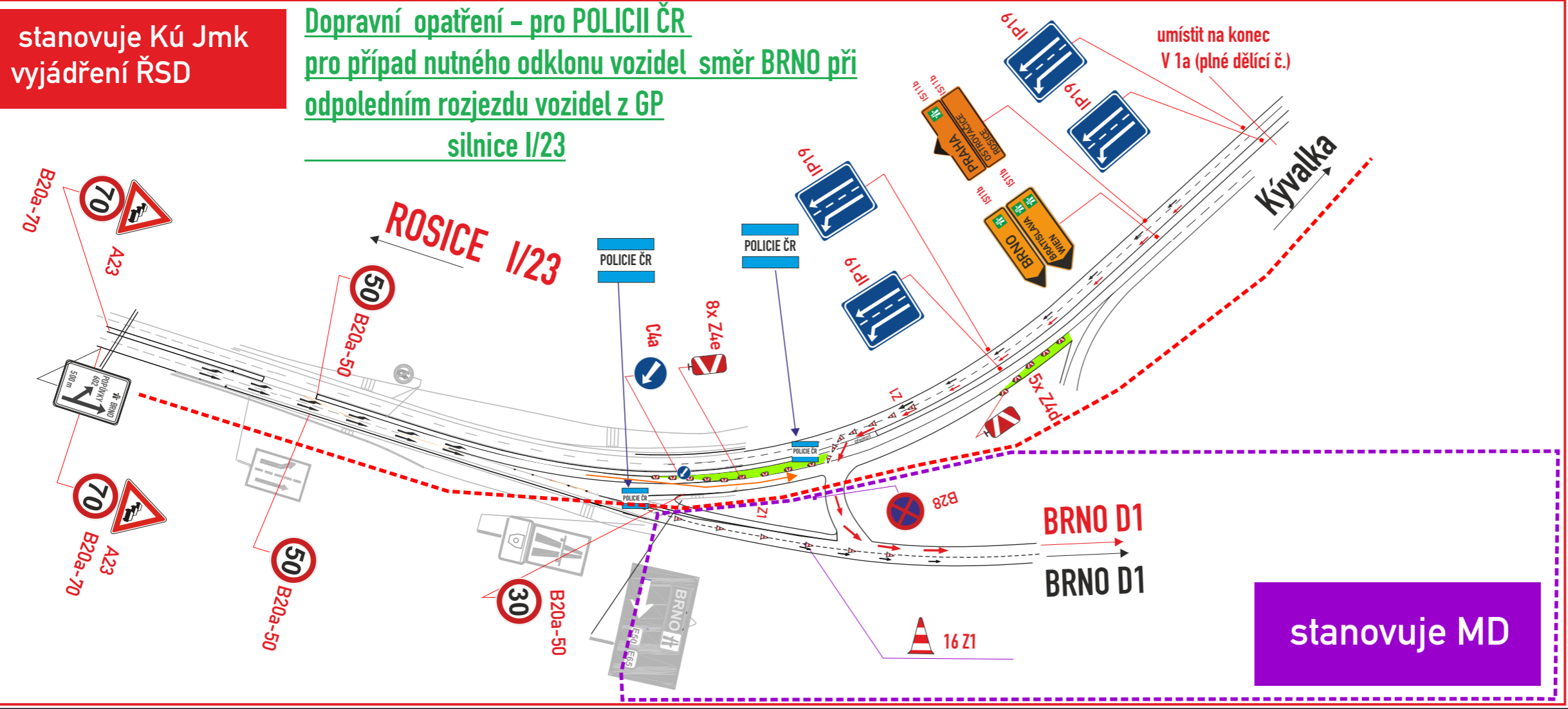
stanovuje Brno-venkov  
Mú Šlapanice OD

PŘÍLOHA 12-  
KÝVALKA „jednosměrka..“



stanovuje Kú Jmk  
vyjádření ŘSD

Dopravní opatření - pro POLICII ČR  
pro případ nutného odklonu vozidel směr BRNO při  
odpoledním rozjezdu vozidel z GP  
silnice I/23



II/602  
BRNO

### Rampa D1, I/23

Dopravní opatření



Schéma KÝVALKA  
Odpolední rozjezd  
GRAND PRIX- PŘÍLOHA :

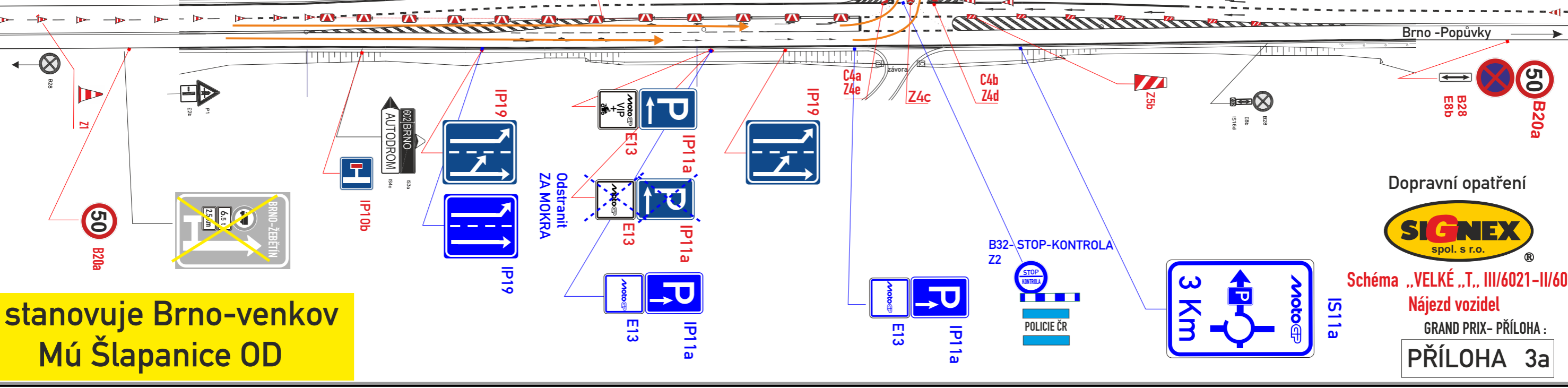
PŘÍLOHA 2b

# nájezd

silnice III/6021 mezi velkým „T.,“ a „P-VN.,“

DZ MODŘE ZNÁZORNĚNÉ  
BUDOU PŘIPRAVENY NA POKYN  
PČR K OSAZENÍ  
P- ZA MOKRA (nebo dle zaplnění) -  
- směr Stará dálnice, I/23

# VELKÉ „T.,“ II/602 - III/6021 Ranní nájezd



stanovuje Brno-venkov  
Mú Šlapanice OD

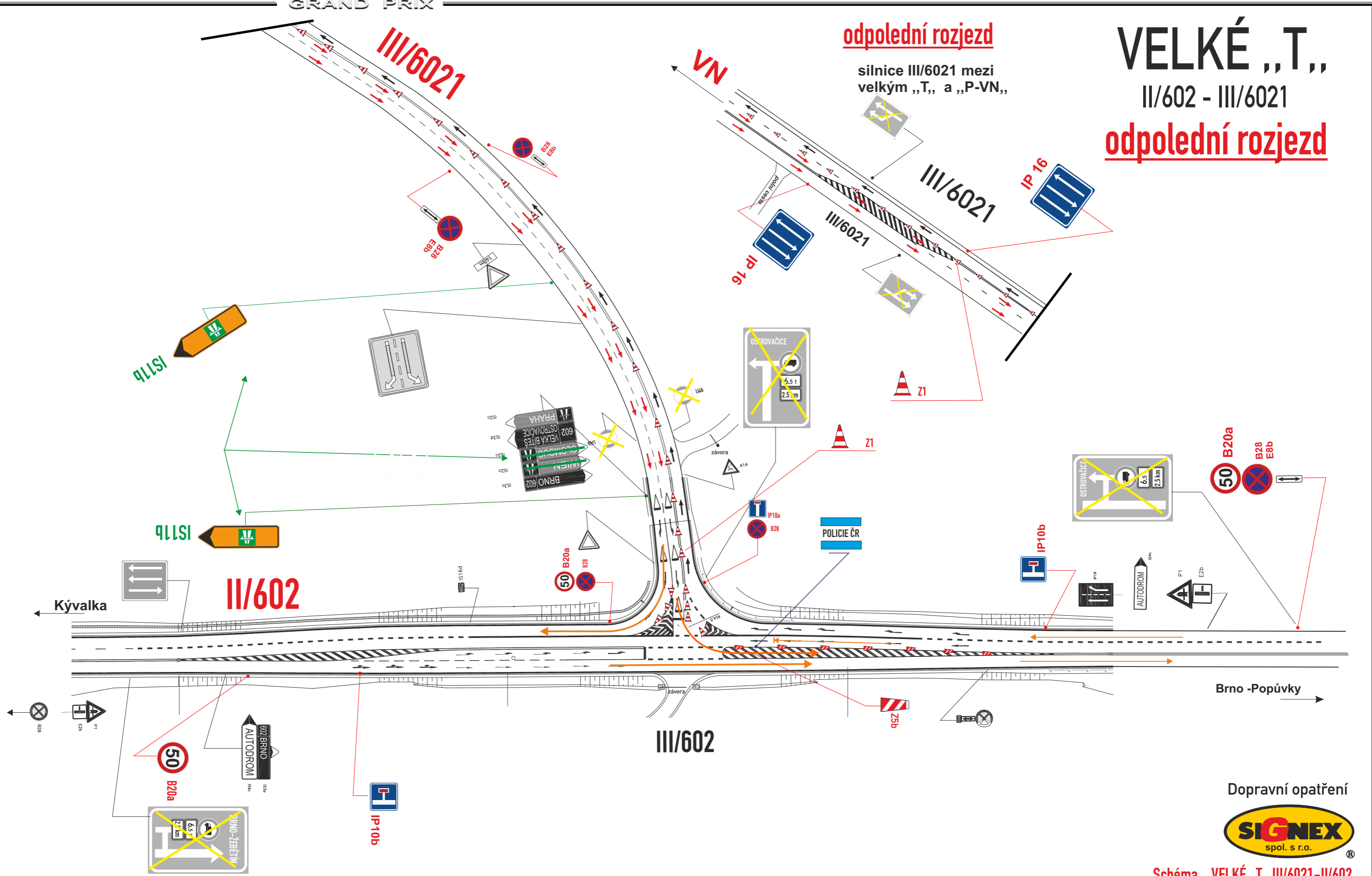


Schéma „VELKÉ „T.,“ III/6021-II/602  
Nájezd vozidel  
GRAND PRIX- PŘÍLOHA :  
PŘÍLOHA 3a

# VELKÉ „T.“ II/602 - III/6021 odpolední rozjezd

## odpolední rozjezd

silnice III/6021 mezi velkým „T.“ a „P-VN.“



stanovuje Brno-venkov  
Mú Šlapanice OD

ZNAČENÍ ZELENĚ VYZNAČENO - VARIANTA NA POKYN PČR, AMD  
pro různé varianty odklonů vozidel

Dopravní opatření  
**SIGNEX**  
spol. s r.o.

Schéma „VELKÉ „T.“, III/6021-II/602  
Rozjezd vozidel  
GRAND PRIX- PŘÍLOHA :  
PŘÍLOHA 3b



# SPOJOVACÍ KOMUNIKACE

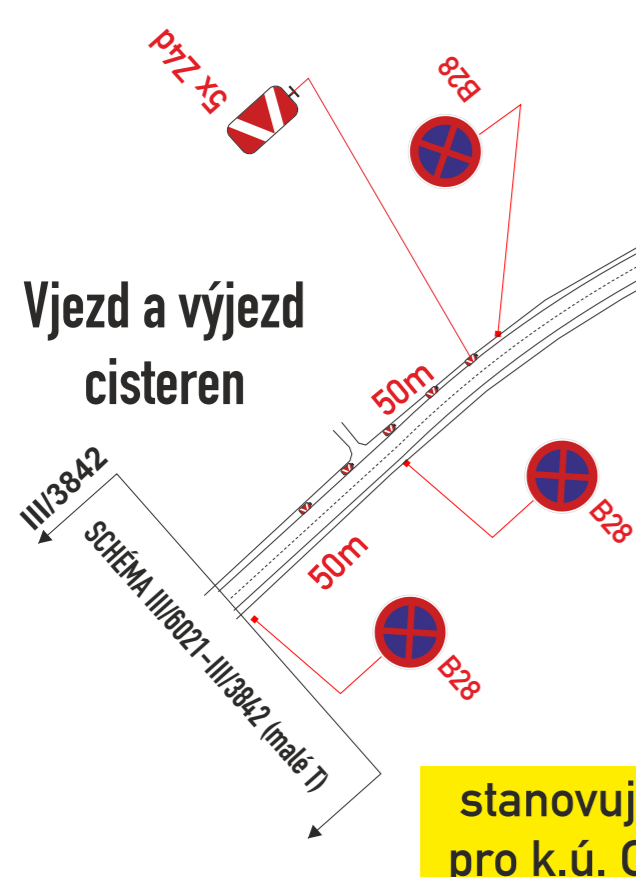
## III/6021

**Pozn.:** 

Směrové značení v uzavírce může být upraveno v závislosti na povolení vjezdů a celkových organizačních změn do zahájení závodů MOTO GP.

**!POŘADATEL!**

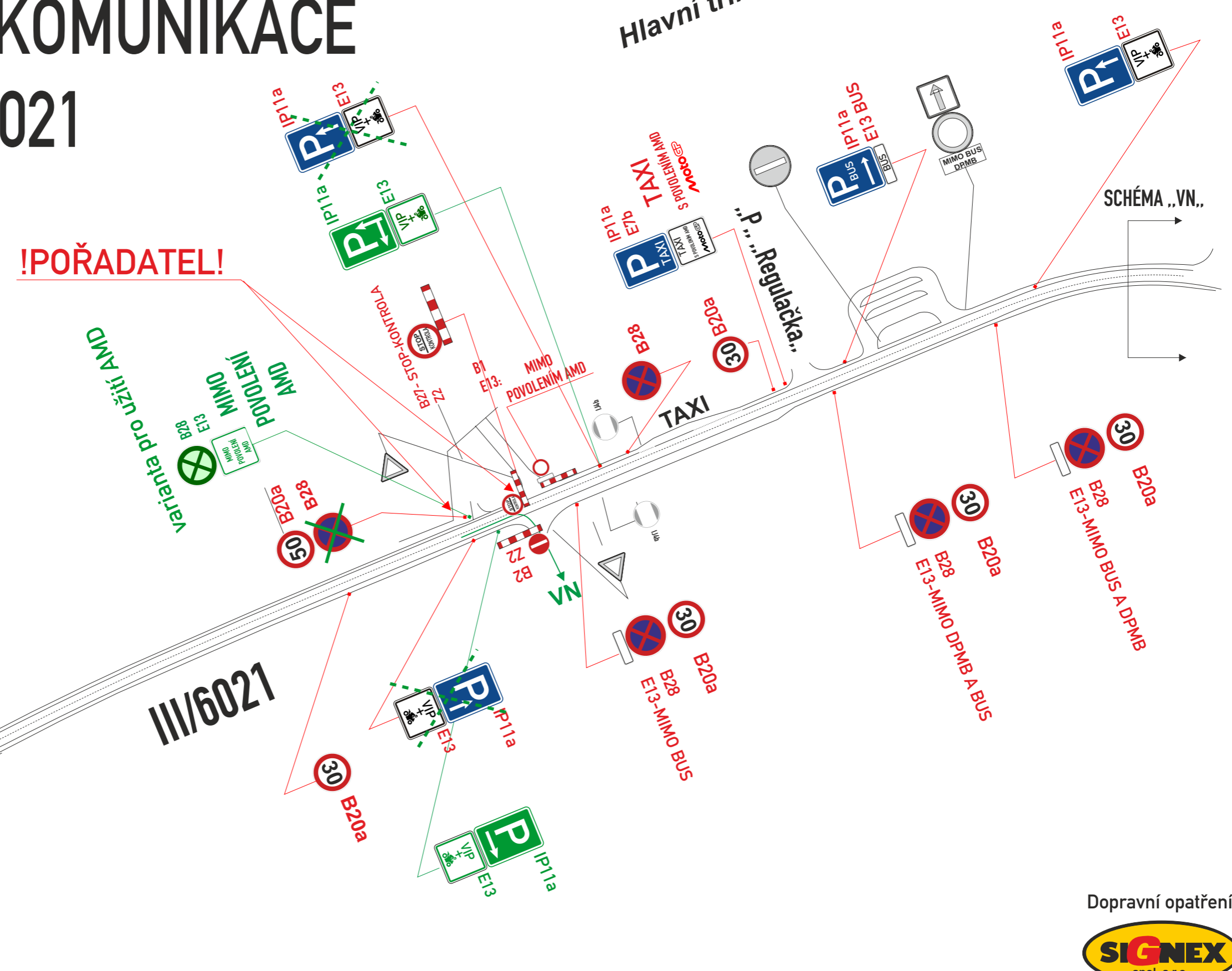
varianta pro užití AMD  
POVOLENÍ MIMO AMD  
AMD POVOLENÍ MIMO



III/6021

ZNAČENÍ ZELENĚ VYZNAČENO - VARIANTA NA POKYN PČR, AMD pro variantu ZADNÍHO vjezdu na VN  
**POZOR - NELZE VJEZD OTEVŘÍT BEZ SOUHLASU AMD**

Hlavní tribuna




Dopravní opatření  
**SIGNEX**  
spol. s r.o.

Schéma „Spojovací komunikace,,  
silnice III/6021  
GRAND PRIX- PŘÍLOHA :  
**PŘÍLOHA 5**

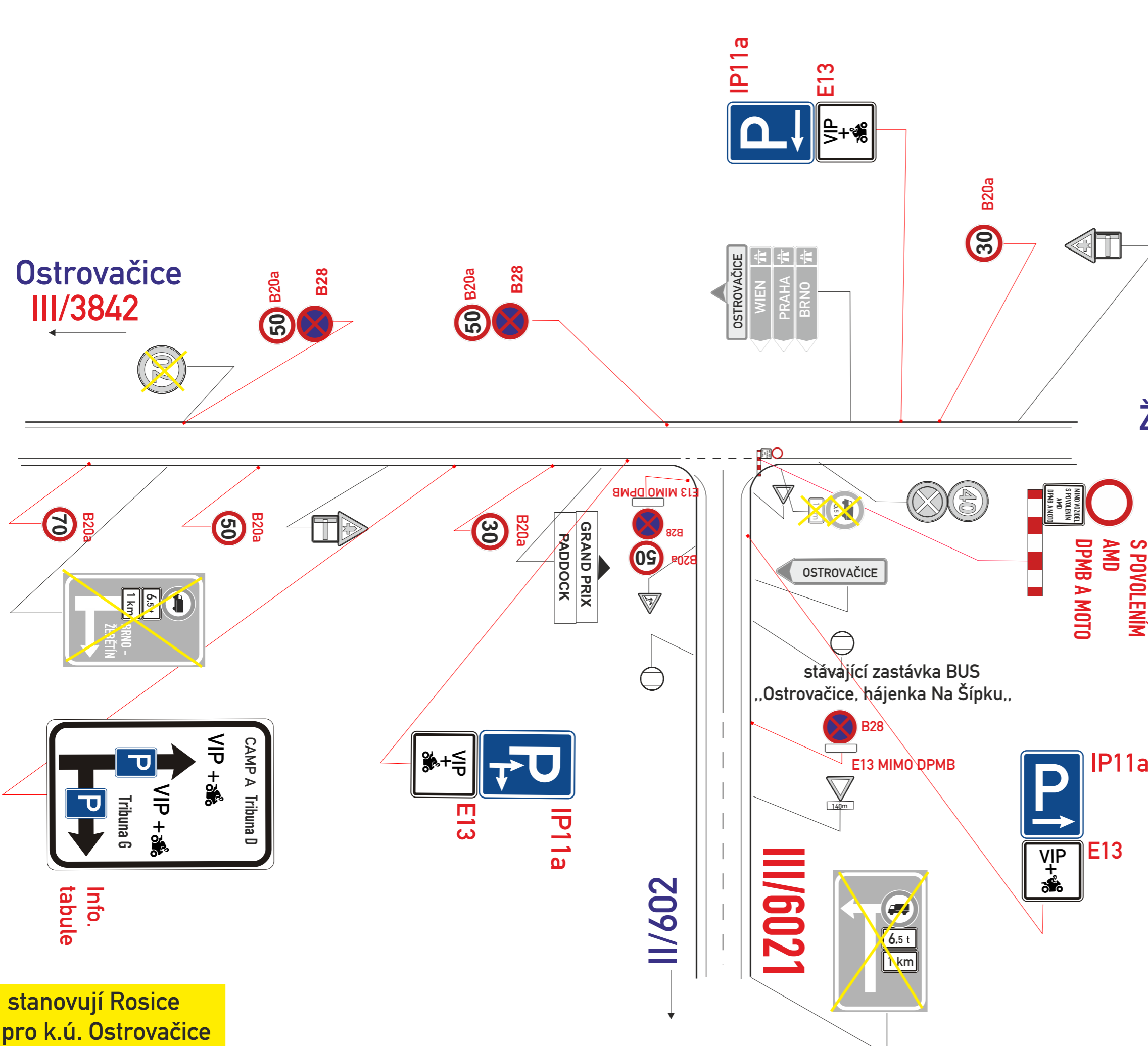
# MALÉ „T.“

III/3842-III/6021

**Pozn.:**  Směrové značení v uzavírce může být upraveno v závislosti na povolení vjezdů a celkových organizačních změn do zahájení závodů MOTO GP.

Ostrovačice  
III/3842

Žebětín  
III/3842



**B1  
Z2**  
E13 - MIMO VOZIDEL  
S POVOLENÍM  
AMD  
DPMB A MOTO





stávající zastávka BUS  
„Ostrovačice, hájenka Na Šípku..“



DOPRAVNÍ ZNAČENÍ

Schéma „Malé „T.“,  
silnice III/6021-III/3842

stanovují Rosice  
pro k.ú. Ostrovačice

**CAMP A Tribuna D**  
VIP +   
Tribuna G  
VIP +   
 

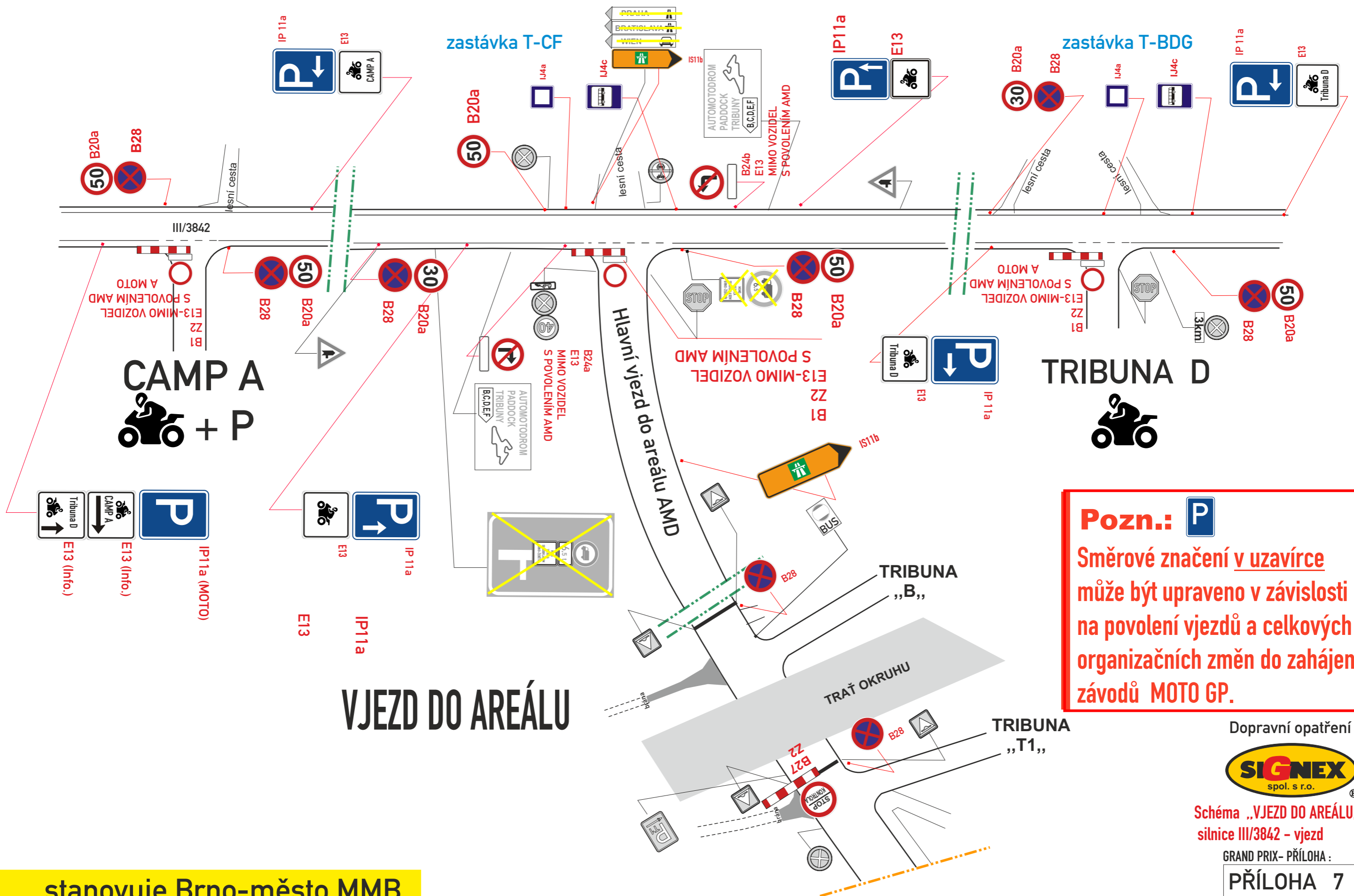
Info.  
tabule


209/II

III/6021

# Ostrovačice III/3842

# Žebětín III/3842



**Pozn.:**  Směrové značení v uzavírcce může být upraveno v závislosti na povolení vjezdů a celkových organizačních změn do zahájení závodů MOTO GP.

Dopravní opatření



Schéma „VJEZD DO AREÁLU,“  
silnice III/3842 - vjezd


GRAND PRIX- PŘÍLOHA :

**PŘÍLOHA 7**



Schéma „ŽEBĚTÍN - BUS,,  
silnice III/3842 - vjezd  
GRAND PRIX- PŘÍLOHA :  
**PŘÍLOHA 8**



**Pozn.:**  Směrové značení v uzavírce může být upraveno v závislosti na povolení vjezdů a celkových organizačních změn do zahájení závodů MOTO GP.

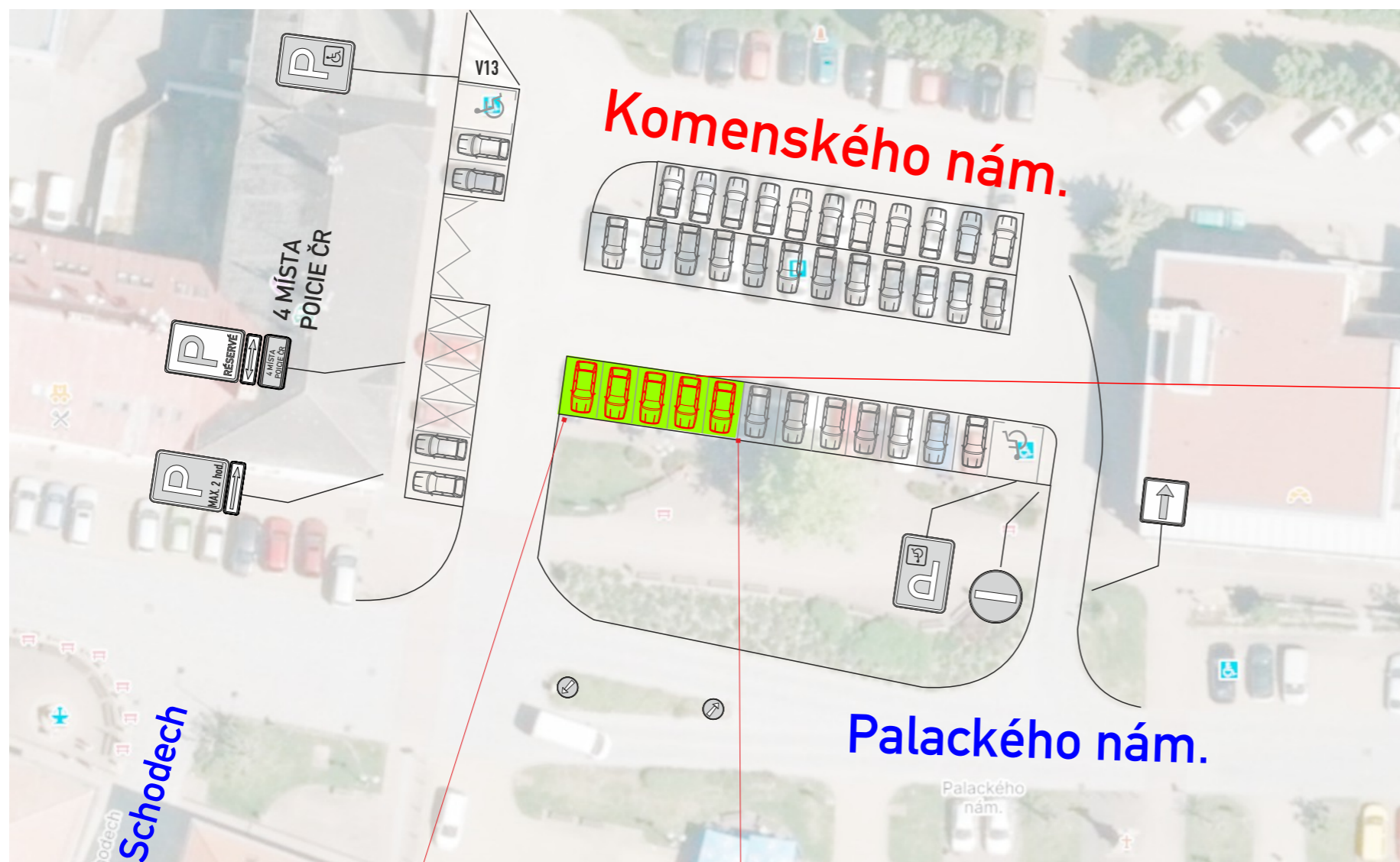
**Pozn.:** C2b,c  
Na pokyn PČR, MP

Po naplnění P- ŽEBĚTÍN  
směřovat P na II/602 (Jelínek), Stará dálnice, I/23

B28 - Osadit 7 dní předem - ul. Chrprová

stanovuje Brno-město MMB





ZÁBOR PRO VOZIDLA IZS  zábor p. ploch 10,75 / 4,5.....49 m2

**E13:**

od: 18.6.2026 17:00 hod.  
do: 21.6.2026 24:00 hod.  
**MIMO VOZIDLA IZS**

- B28 -osadit 7 dní předem

ul. Na Schodech



Dopravní opatření



**ROSICE, Komenského náměstí  
Zajištění plochy pro IZS**

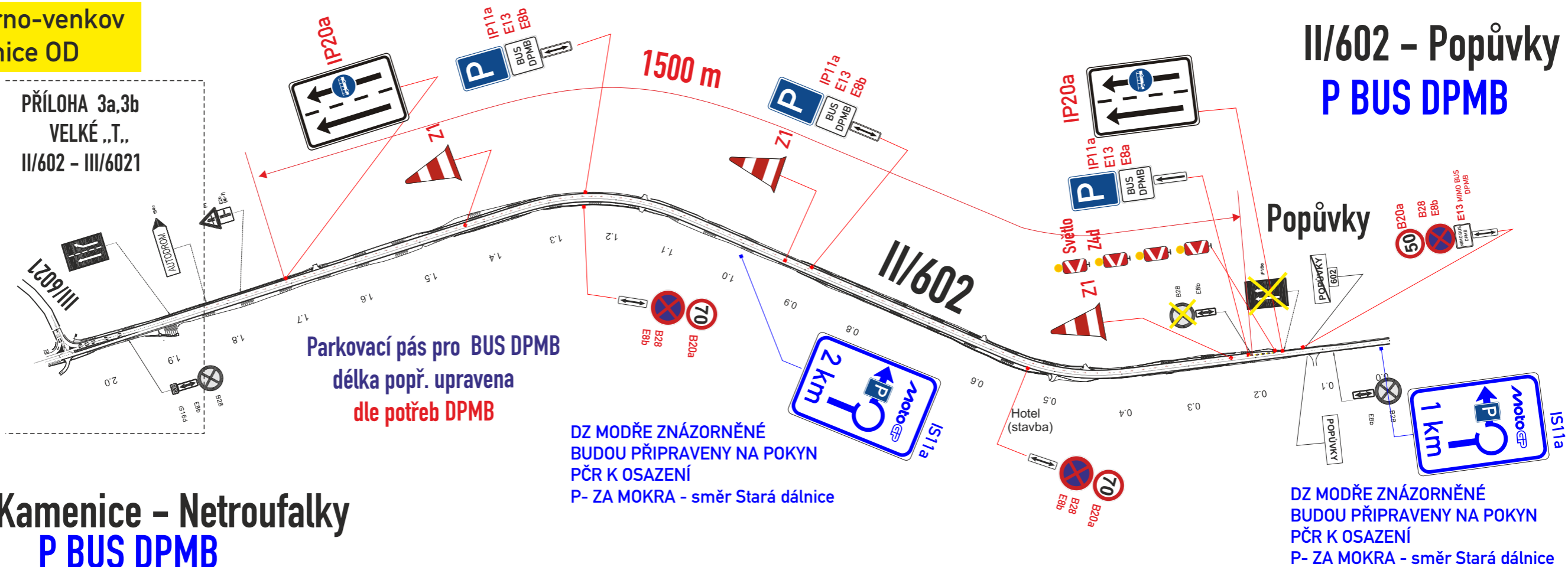
GRAND PRIX- PŘÍLOHA :

**PŘÍLOHA 9-A**

stanovují Rosice pro k.ú. Ostrovačice

stanovuje Brno-venkov  
Mú Šlapanice OD

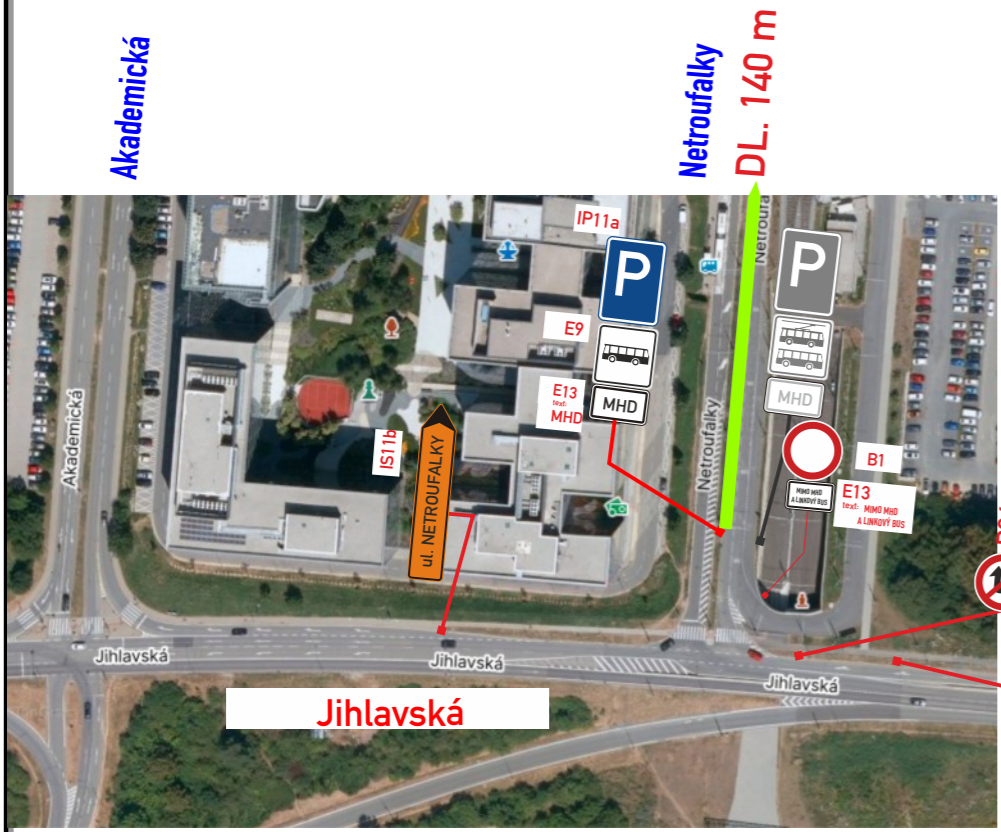
PŘÍLOHA 3a,3b  
VELKÉ „T.“,  
II/602 - III/6021



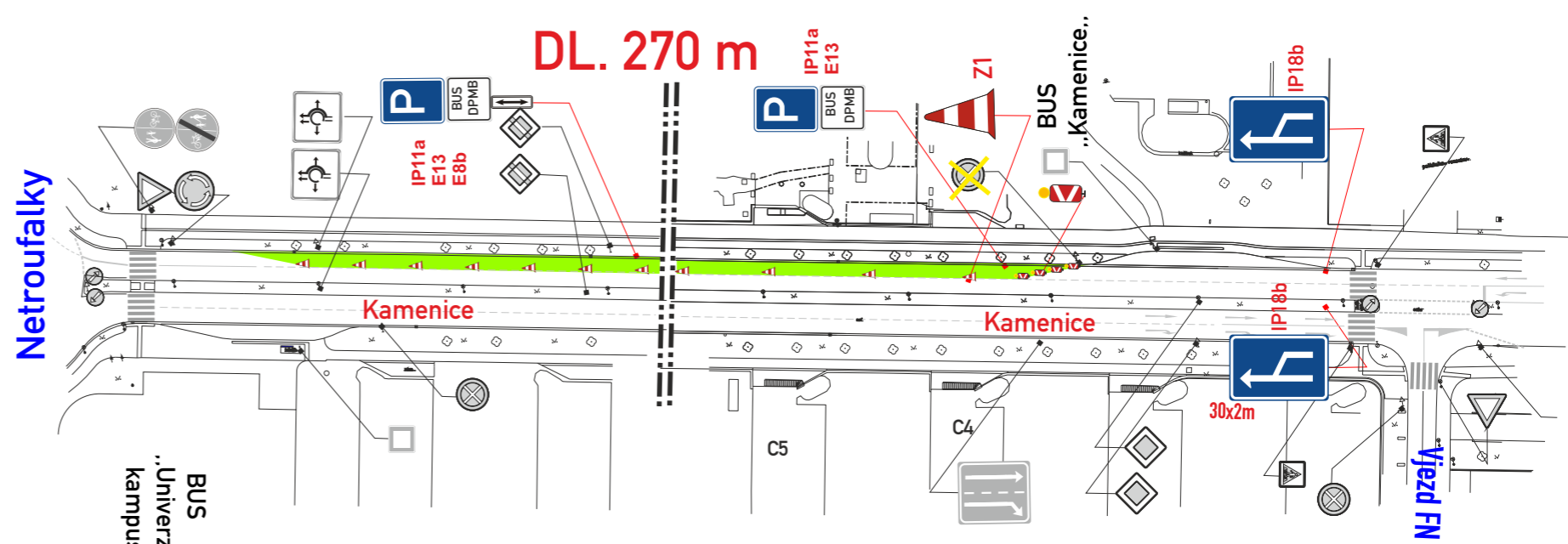
Brno, ul. Kamenice - Netroufalky  
P BUS DPMB

stanovuje Brno-město MMB

stanovuje Brno-město MMB



Parkovací pás pro BUS DPMB v ul. Netroufalky v dl. 140m



Parkovací pás pro BUS DPMB, délka popř. upravena dle potřeb DPMB  
Po dohodě s DPMB oddělení parkovacího pásu Z5 nebo Z1

Dopravní opatření

Schéma  
- POPŮVKY II/602  
- ul. Kamenice  
Parkování BUS DPMB  
GRAND PRIX- PŘÍLOHA:  
**PŘÍLOHA 10**